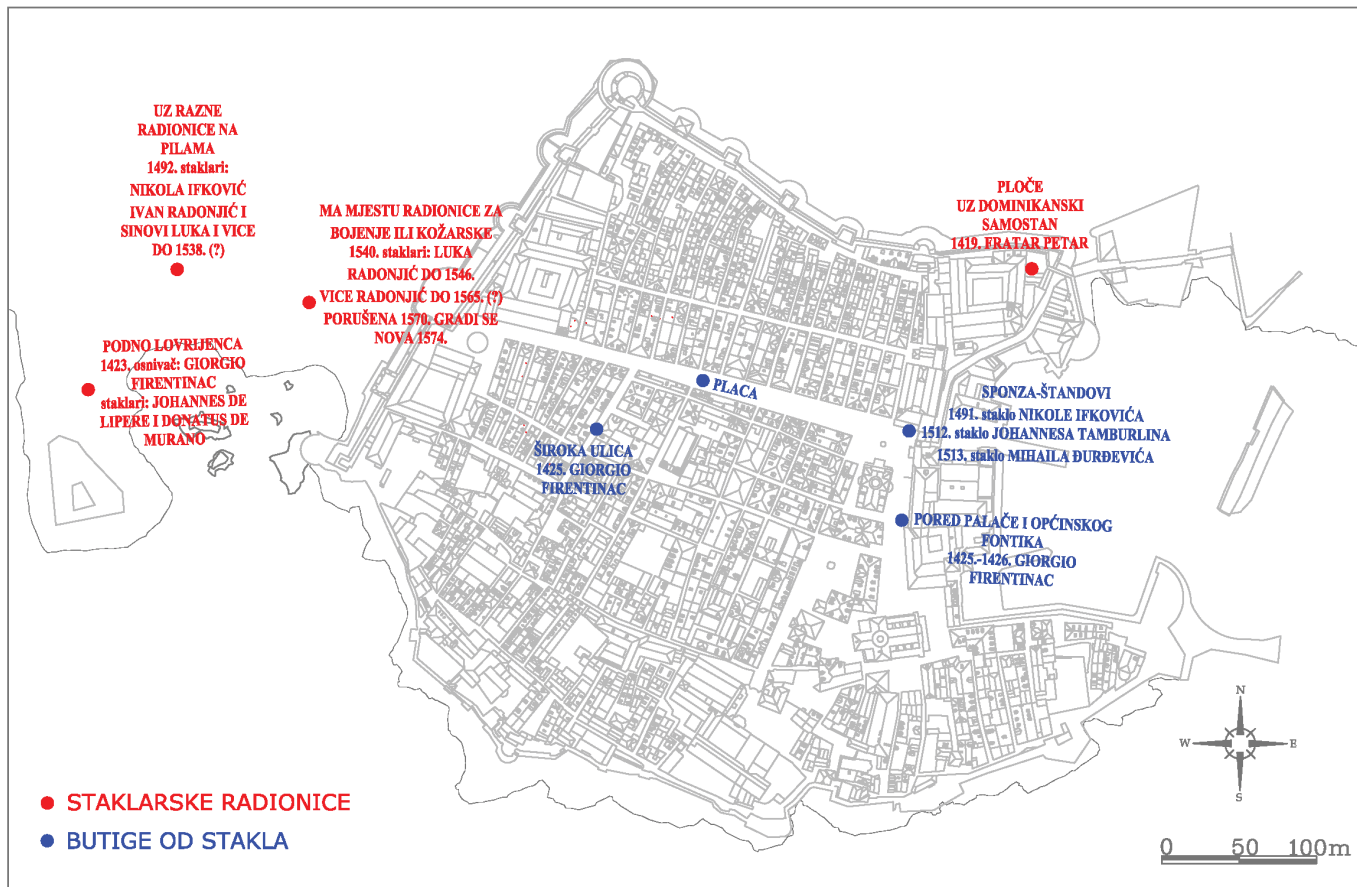
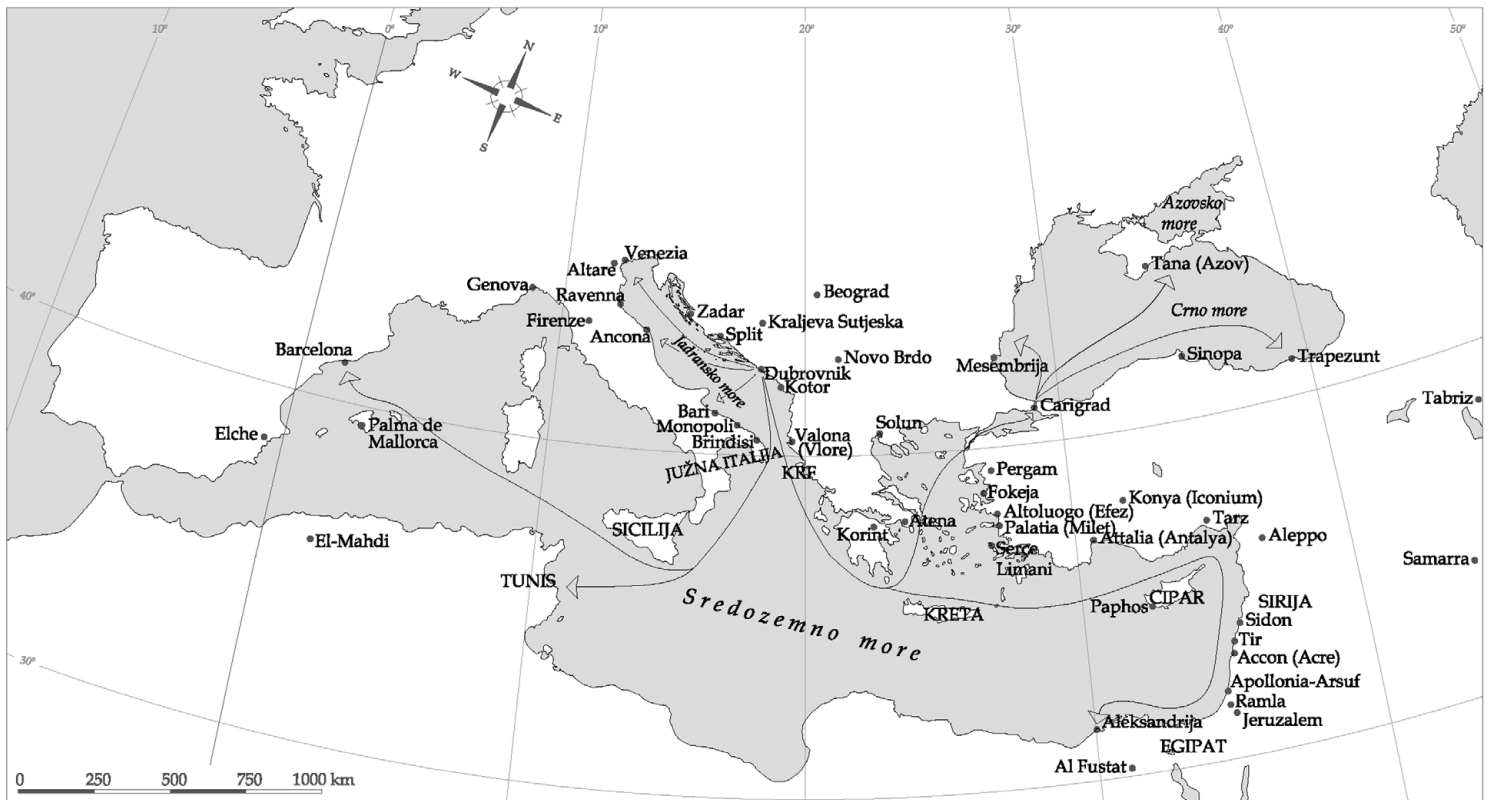


KARTE



Karta 1. Pozicije radionica i trgovina staklom u Dubrovniku (15.-16. st.) (A. Doljanin, N. Topić)

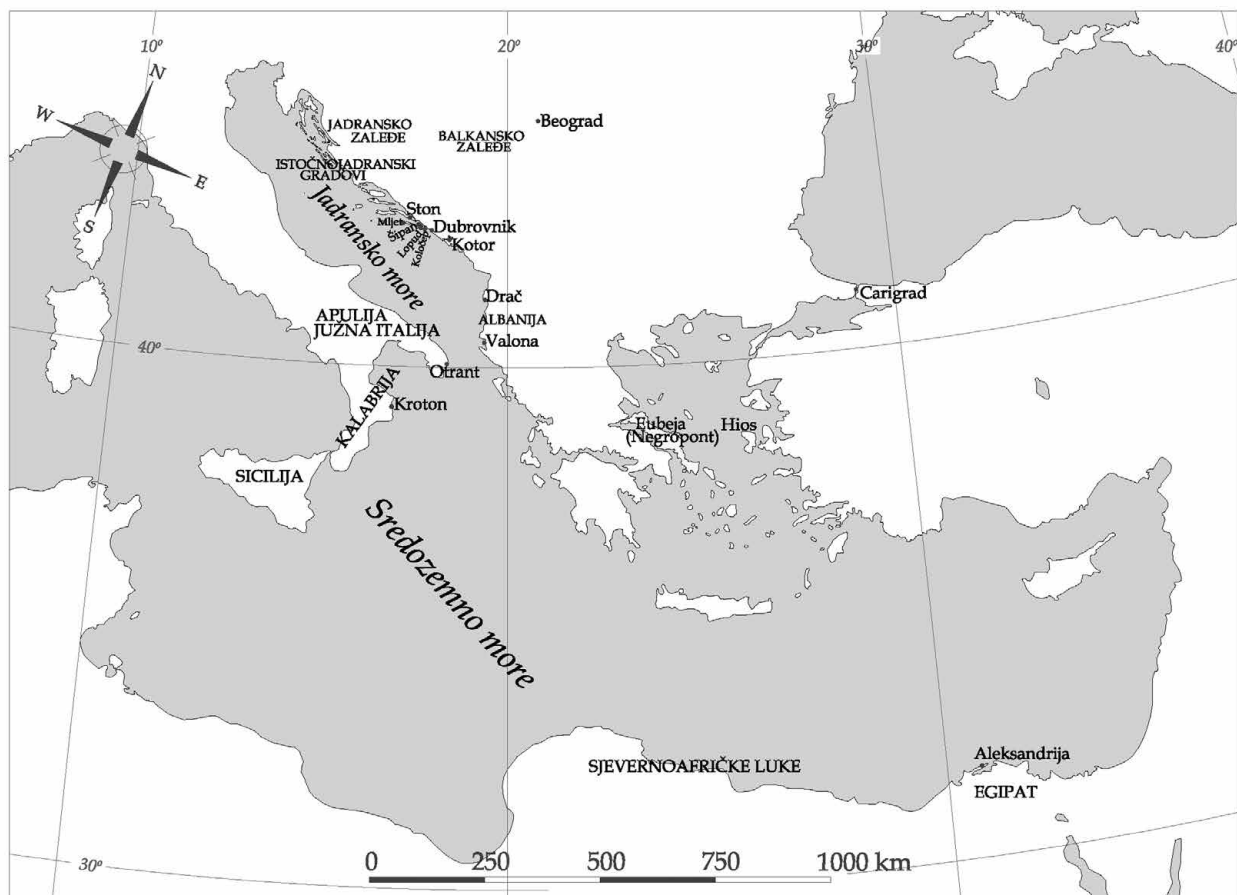


Karta 2. Dubrovački trgovački putevi na Mediteranu tijekom kasnoga srednjeg i ranoga novog vijeka (A. Doljanin, N. Topić)

STAKLO U DUBROVAČKOJ REPUBLICI

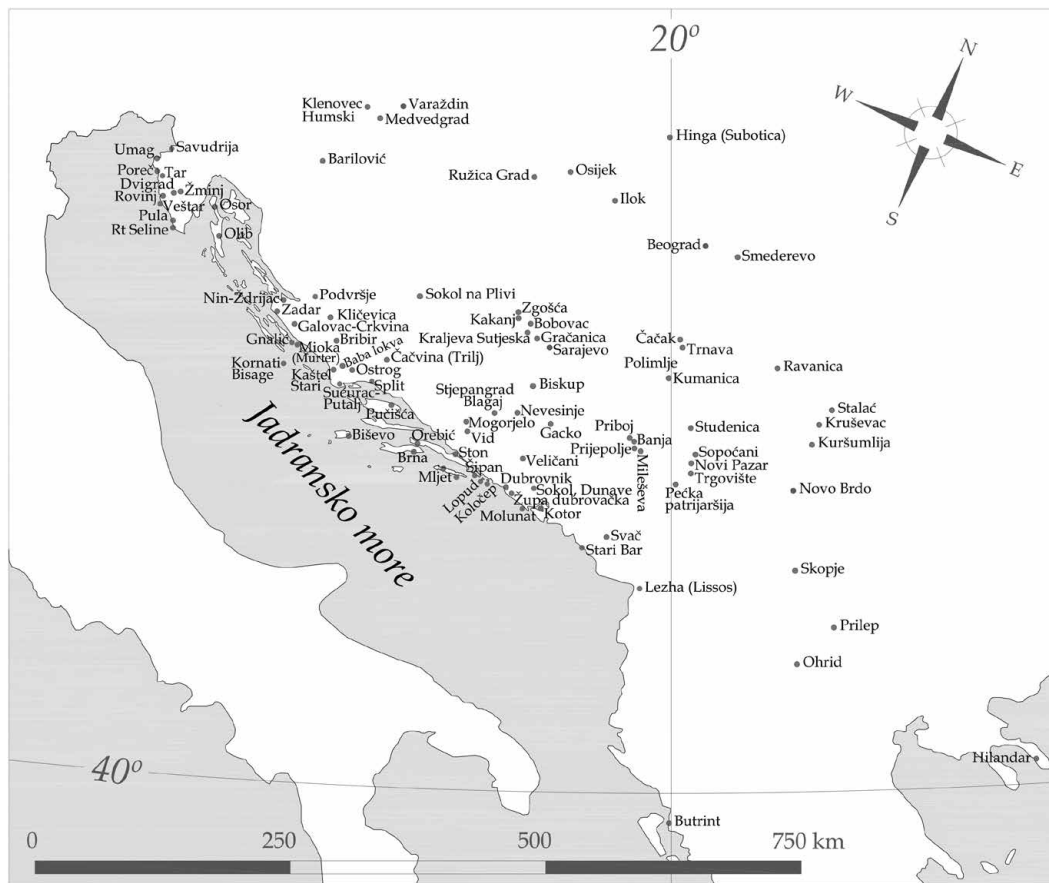


Karta 3. Područja iz kojih je Dubrovnik uvezio staklo (10.-20. st.) (A. Doljanin, N. Topić)

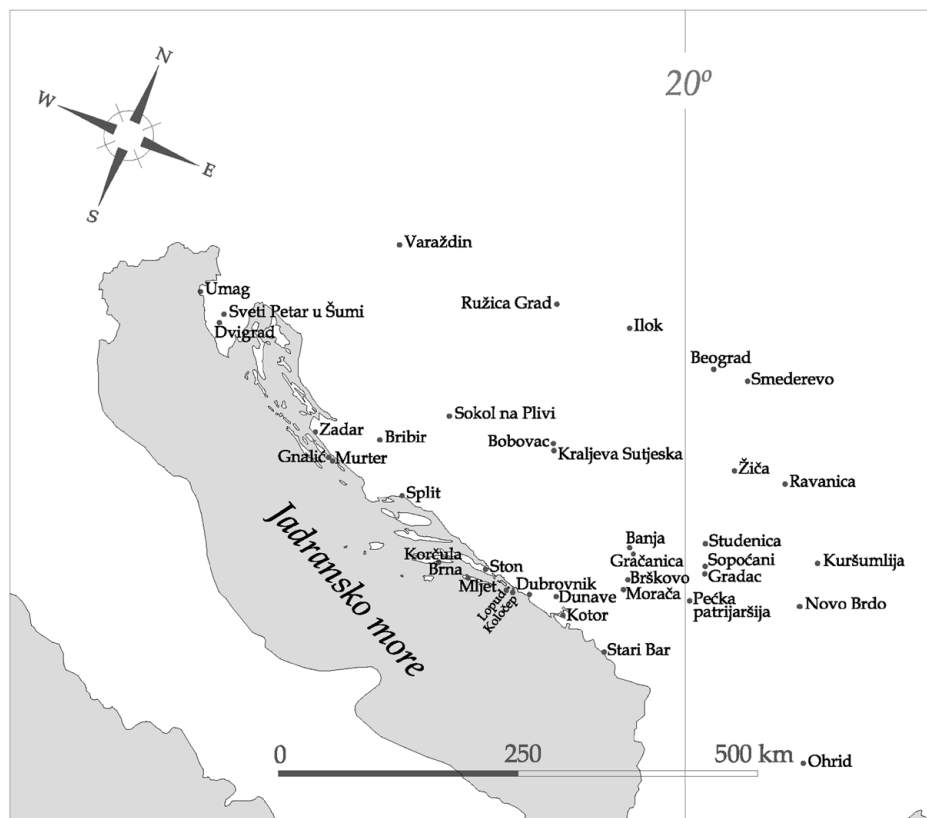


Karta 4. Područja u koja je Dubrovnik izvezio staklo kroz 15. i 16. st. (A. Doljanin, N. Topić)

KARTE

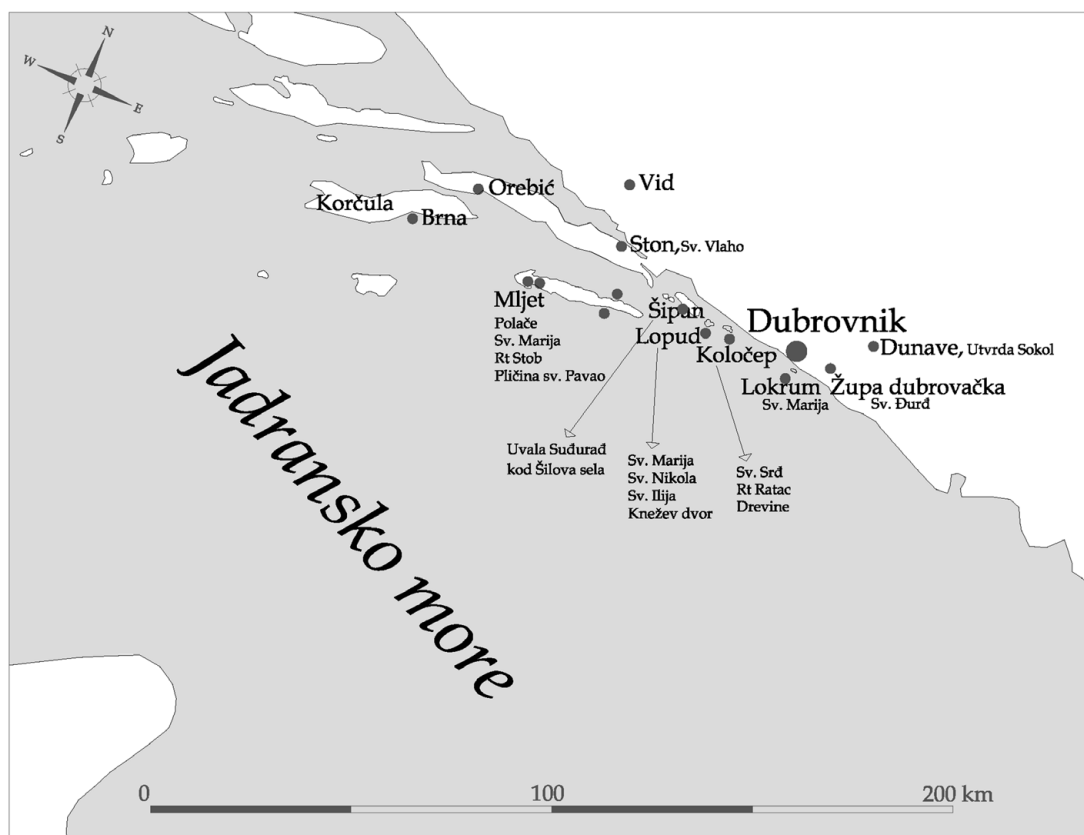


Karta 5. Lokaliteti s nalazima stakla na istočnoj obali Jadrana i u balkanskom zaleđu (A. Doljanin, N. Topić)

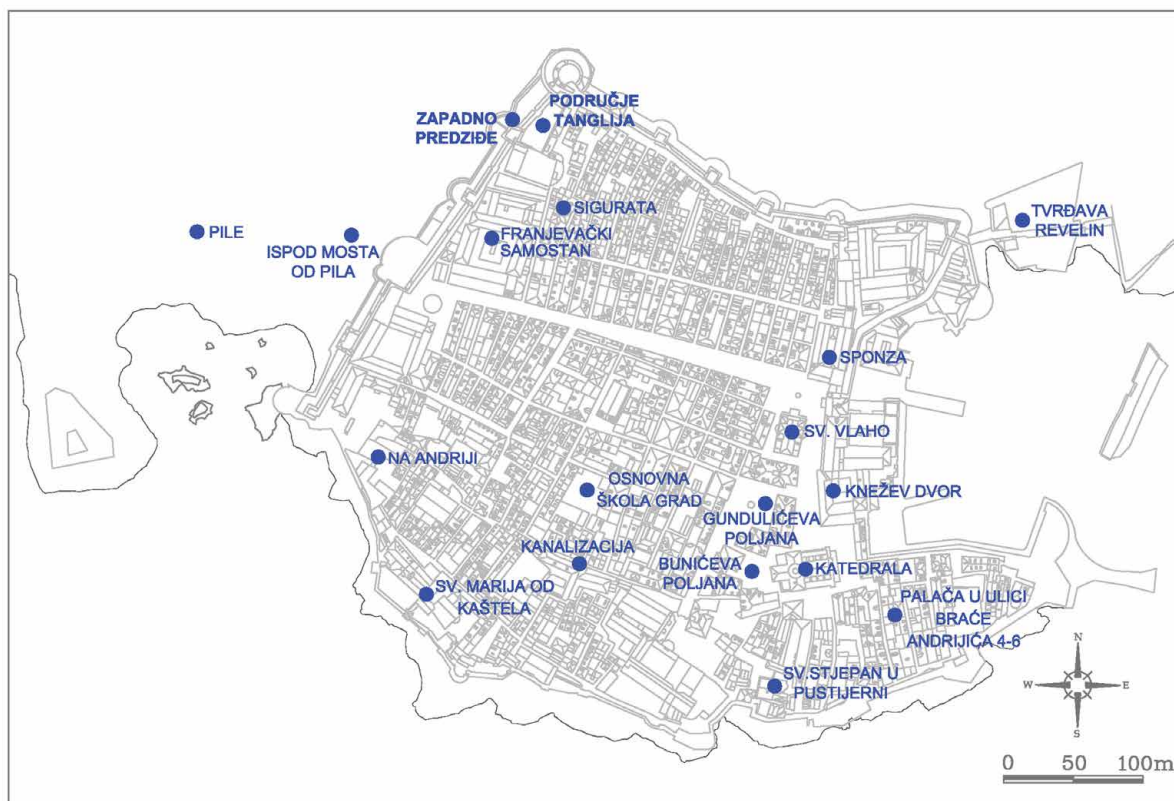


Karta 6. Rasprostranjenost prozorskog stakla na istočnoj jadranskoj obali i u balkanskom zaleđu (A. Doljanin, N. Topić)

STAKLO U DUBROVAČKOJ REPUBLICI

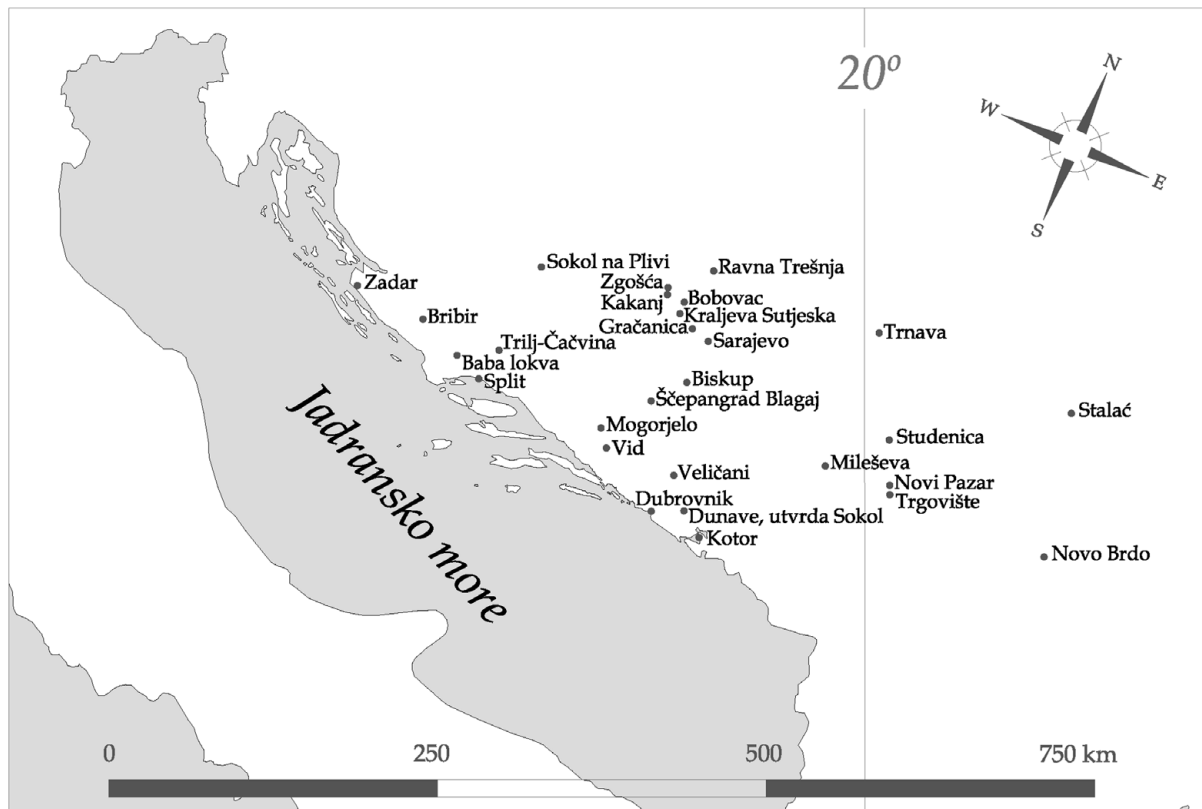


Karta 7. Lokalizirani nalazišta stakla na dubrovačkom području (A. Doljanin, N. Topić)

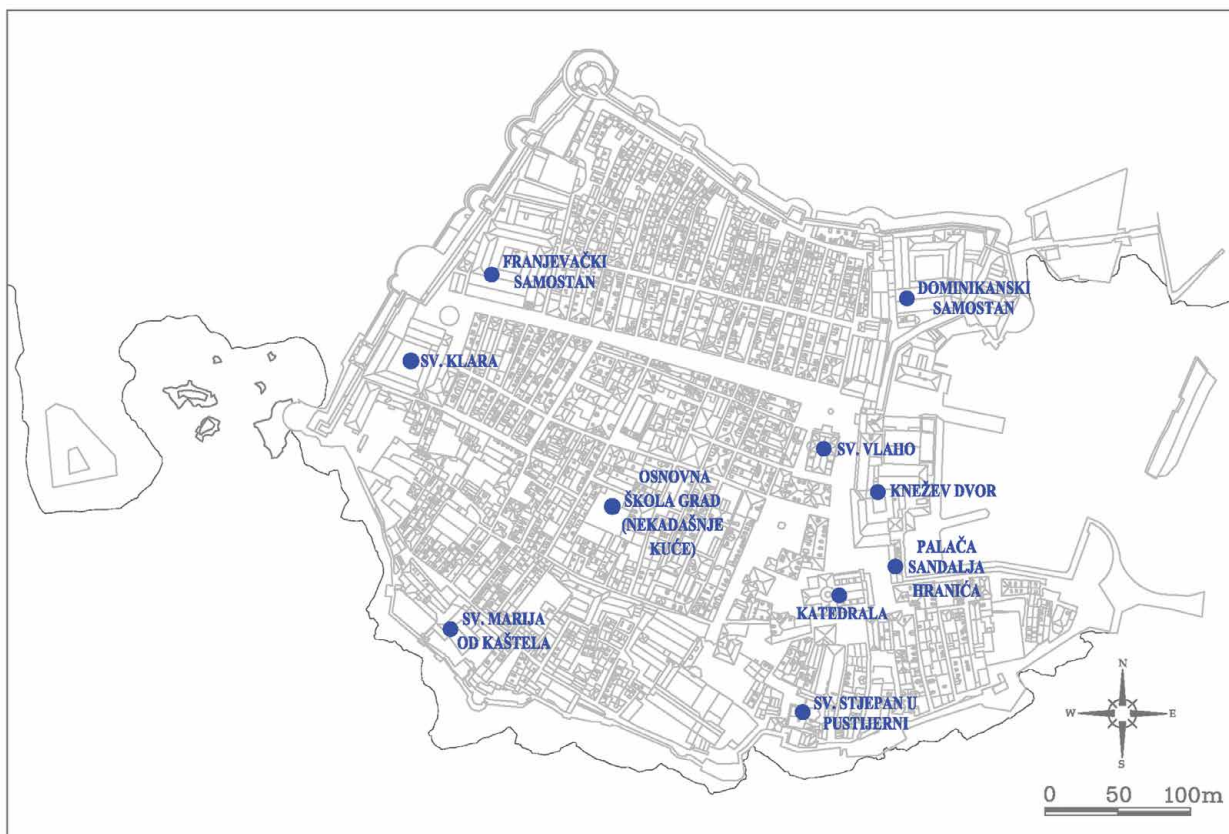


Karta 8. Lokalizirani nalazišta stakla u Dubrovniku (A. Doljanin, N. Topić)

KARTE

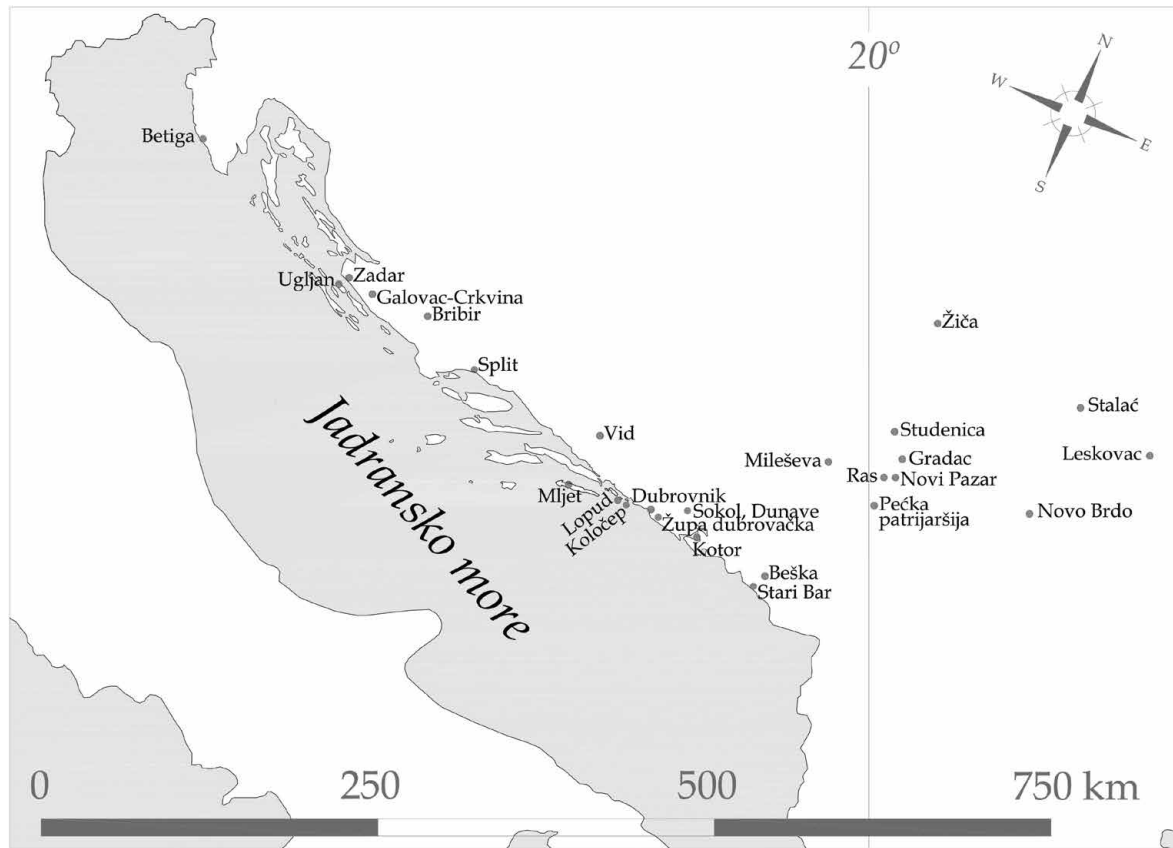


Karta 9. Lokaliteti s nalazima stakla venecijanske i bosanske produkcije (14.-15. st.) (A. Doljanin, N. Topić)



Karta 10. Zastakljene građevine u Dubrovniku (14.-16. st.) (A. Doljanin, N. Topić)

STAKLO U DUBROVAČKOJ REPUBLICI



Karta 11. Rasprostranjenost bikoničnih svjetiljki na istočnoj jadranskoj obali i u balkanskom zaleđu (13.-16. st.) (A. Doljanin, N. Topić)